

## 豊橋市公共施設白書 個別票

## 1. 施設基本情報

施設名	勤労者会館						
分類	産業系施設 産業振興施設						
所管部課	産業部 商工業振興課						
所在地	愛知県豊橋市神野ふ頭町3番地22						
小学校区	牟呂 (13,731人)	中学校区	牟呂				
設置根拠	ライフポートとよはし条例						
設置目的	勤労者の福祉の増進及び文化の向上を図るため						
施設概要	会議室、展示室、軽運動室、実習室、和室、娯楽談話室、図書室						
財産区分	行政財産(一)	利用圏域	全域	駐車場	720台	EV・PHV用充電器	—
指定管理者(PFI事業者)	公益財団法人豊橋文化振興財団【指定管理】			指定管理期間(PFI事業期間)	令和6年4月1日～令和11年3月31日		
開館時間	午前9時00分～午後9時00分			休館日	第3月曜日、年末年始(12/29～1/3)		

## 2. 土地・建物情報

土地面積	29,441.00 m <sup>2</sup>	土地所有面積	29,441.00 m <sup>2</sup>	ハザードマップ	液状化・高潮
施設建築面積合計	m <sup>2</sup>	施設延床面積合計	m <sup>2</sup>	避難所指定	—
都市計画区域	市街化区域	用途地域	準工業地域	都市機能誘導区域	—
居住誘導区域	—	歩いて暮らせるまち区域	—	バリアフリー対応	
資産形態(土地)	所有	資産形態(建物)	所有	出入口	○
赤ちゃんの駅	×	AED設置	無	廊下	△
雨水貯留槽	有	太陽光発電設備	無	スロープ	○
自家発電設備	有	洋式トイレ率	70%	エレベーター	○
複合施設	ライフポートとよはし			トイレ	△

## 3. 収支状況

(単位:円)

	令和3年度	令和4年度	令和5年度	
内訳	収入	3,579	3,579	3,579
	使用料	3,579	3,579	3,579
	その他収入	0	0	0
内訳	支出	19,736,577	21,543,284	20,586,600
	光熱水費	0	0	0
	修繕料	0	0	0
	委託料	0	0	0
	指定管理料	19,498,832	19,796,128	19,881,129
	人件費	0	0	0
その他支出	237,745	1,747,156	705,471	
減価償却費	13,228,532	13,228,532	13,228,532	
施設行政コスト	32,961,530	34,768,237	33,811,553	

## 4. 利用状況

	令和3年度	令和4年度	令和5年度
利用者数(人)	7,869	9,699	11,709
開館日数(日)	347	347	348
開館1日当たり利用者数(人)	23	28	34
貸館等稼働率(%)	12.1%	15.3%	15.9%

令和5年度の指定管理者利用料金収入は1,466,590円です

## 5. 単位施設行政コスト

(単位:円)

	令和3年度	令和4年度	令和5年度
市民1人当たり	89	94	92
利用者1人当たり	4,189	3,585	2,888
延床面積1㎡当たり	—	—	—

## 6. 有形固定資産減価償却率・取得価額

有形固定資産減価償却率	60%	取得価額	661,426,656 円
-------------	-----	------	---------------

## 7. 工事履歴(直近5件)

年度	工事名	建物名
	無し	

## 8. 統合や廃止の考え方(豊橋市公共施設等総合管理方針より)

統合や廃止の考え方	—
-----------	---


## 9. 建物の明細

(面積単位: m<sup>2</sup>)

建物名	構造	建設年度	建築面積	延床面積	階数	
					地上	地下
—	—	—	—	—	—	—

## 豊橋市公共施設白書 個別票

## 1. 施設基本情報

施設名	職業訓練センター						
分類	産業系施設 産業振興施設						
所管部課	産業部 商工業振興課						
所在地	愛知県豊橋市前田南町二丁目19番地の7						
小学校区	松山 ( 6,461 人)	中学校区	中部				
設置根拠	職業能力開発促進法、豊橋市職業訓練センター条例						
設置目的	産業に必要な技術労働者を養成し、職業の安定と労働者の地位の向上を図るため						
施設概要	教室						
財産区分	行政財産(一)	利用圏域	全域	駐車場	14 台	EV・PHV用充電器	—
指定管理者(PFI事業者)	職業訓練法人豊橋共同職業訓練協会【指定管理】			指定管理期間(PFI事業期間)	令和2年4月1日～令和7年3月31日		
開館時間	午前9時00分～午後10時00分			休館日	日曜日、土曜日、祝休日、年末年始(12/29～1/3)		

## 2. 土地・建物情報

土地面積	2,246.40 m <sup>2</sup>	土地所有面積	2,246.40 m <sup>2</sup>	ハザードマップ	洪水・内水
施設建築面積合計	567.90 m <sup>2</sup>	施設延床面積合計	1,291.50 m <sup>2</sup>	避難所指定	—
都市計画区域	市街化区域	用途地域	近隣商業地域	都市機能誘導区域	—
居住誘導区域	○	歩いて暮らせるまち区域	○	バリアフリー対応	
資産形態(土地)	所有	資産形態(建物)	所有	出入口	○
赤ちゃんの駅	×	AED設置	無	廊下	△
雨水貯留槽	無	太陽光発電設備	無	スロープ	△
自家発電設備	無	洋式トイレ率	44.4%	エレベーター	×
複合施設	無			トイレ	×

## 3. 収支状況

(単位:円)

	令和3年度	令和4年度	令和5年度	
内訳	収入	595,140	640,870	607,760
	使用料	593,640	640,870	607,760
	その他収入	1,500	0	0
内訳	支出	4,319,613	4,403,613	4,485,306
	光熱水費	0	0	0
	修繕料	0	0	0
	委託料	0	0	0
	指定管理料	4,317,000	4,401,000	4,482,000
	人件費	0	0	0
その他支出	2,613	2,613	3,306	
減価償却費	65,229	64,771	64,771	
施設行政コスト	3,789,702	3,827,514	3,942,317	

## 4. 利用状況

	令和3年度	令和4年度	令和5年度
利用者数(人)	24,548	22,946	22,268
開館日数(日)	299	302	287
開館1日当たり利用者数(人)	82	76	80
貸館等稼働率(%)	—	—	—

## 5. 単位施設行政コスト

(単位:円)

	令和3年度	令和4年度	令和5年度
市民1人当たり	11	11	11
利用者1人当たり	155	167	178
延床面積1㎡当たり	2,935	2,964	3,053

## 6. 有形固定資産減価償却率・取得価額

有形固定資産減価償却率	100%	取得価額	384,092,941 円
-------------	------	------	---------------

## 7. 工事履歴(直近5件)

年度	工事名	建物名
2012	駐車場舗装改修工事	本館
2010	実習棟防水改修工事	実習場
2010	教室天井張替等工事	実習場
2010	教室天井張替等工事	本館
2010	防水改修工事	本館

## 8. 統合や廃止の考え方(豊橋市公共施設等総合管理方針より)

統合や廃止の考え方	・運営には県の補助金も投入されている市内唯一の職業訓練施設であり、今後も長期に渡って施設を存続させていくことが望ましいが、訓練生の数やニーズ、社会情勢等を総合的に判断し、県と連携しながら今後の利用方法を適宜、検討していきます。
-----------	---


## 9. 建物の明細

(面積単位: m<sup>2</sup>)

建物名	構造	建設年度	建築面積	延床面積	階数	
					地上	地下
本館	RC	1965	387.90	727.50	2	0
実習場	RC	1974	180.00	564.00	2	0

# 豊橋市公共施設白書 個別票

## 1. 施設基本情報

施設名	産業人材育成センター						
分類	産業系施設 産業振興施設						
所管部課	産業部 商工業振興課						
所在地	愛知県豊橋市神野新田町字シノ割1番地3						
小学校区	吉田方 (17,266人)	中学校区	吉田方				
設置根拠	とよはし産業人材育成センター条例						
設置目的	産業の成長を支える人材を育成することにより、もって地域経済の発展に寄与するため						
施設概要	研修棟、実習棟、屋外フィールド、自動車教習コース						
財産区分	行政財産(一)	利用圏域	全域	駐車場	148台	EV・PHV用充電器	—
指定管理者(PFI事業者)	—【直営】			指定管理期間(PFI事業期間)	—		
開館時間	午前9時00分～午後5時00分			休館日	日曜日、土曜日、祝休日、年末年始(12/29～1/3)		

## 2. 土地・建物情報

土地面積	31,882.00 m <sup>2</sup>	土地所有面積	31,882.00 m <sup>2</sup>	ハザードマップ	液状化・高潮・津波
施設建築面積合計	2,840.89 m <sup>2</sup>	施設延床面積合計	6,118.84 m <sup>2</sup>	避難所指定	無
都市計画区域	市街化調整区域	用途地域	—	都市機能誘導区域	—
居住誘導区域	—	歩いて暮らせるまち区域	—	<b>バリアフリー対応</b> 出入口 ○ 廊下 ○ スロープ ○ エレベーター ○ トイレ ○	
資産形態(土地)	所有	資産形態(建物)	所有		
赤ちゃんの駅	×	AED設置	有		
雨水貯留槽	無	太陽光発電設備	無		
自家発電設備	無	洋式トイレ率	97.4%		
複合施設	無				

## 3. 収支状況

(単位:円)

	令和3年度	令和4年度	令和5年度	
内訳	収入	0	3,473,300	10,310,535
	使用料	0	3,473,300	10,275,750
	その他収入	0	0	34,785
内訳	支出	704,863	75,981,567	41,619,352
	光熱水費	203,857	5,745,927	6,639,909
	修繕料	0	5,895,538	6,458,804
	委託料	479,105	12,995,070	13,631,310
	指定管理料	0	0	0
	人件費	0	7,383,992	7,737,721
	その他支出	21,901	43,961,040	7,151,608
減価償却費	31,237,680	25,155,079	25,155,079	
施設行政コスト	31,942,543	97,663,346	56,463,896	

## 4. 利用状況

	令和3年度	令和4年度	令和5年度
利用者数(人)	0	9,878	13,114
開館日数(日)	0	246	259
開館1日当たり利用者数(人)	0	40	51
貸館等稼働率(%)	—	—	13.8%

## 5. 単位施設行政コスト

(単位:円)

	令和3年度	令和4年度	令和5年度
市民1人当たり	86	264	153
利用者1人当たり	—	9,887	4,306
延床面積1㎡当たり	5,221	15,962	9,228

## 6. 有形固定資産減価償却率・取得価額

有形固定資産減価償却率	82.6%	取得価額	1,309,120,000 円
-------------	-------	------	-----------------

## 7. 工事履歴(直近5件)

年度	工事名	建物名
2022	ロープ式ワイヤー設置工事	本棟
2022	間仕切りネット設置工事	本棟
2022	案内標識設置工事	本棟

## 8. 統合や廃止の考え方(豊橋市公共施設等総合管理方針より)

統合や廃止の考え方	—
-----------	---

## 9. 建物の明細

(面積単位: m<sup>2</sup>)

建物名	構造	建設年度	建築面積	延床面積	階数	
					地上	地下
本棟	RC	1987	1,304.27	4,241.81	6	0
実習棟	S	1987	1,536.62	1,877.03	2	0

## 豊橋市公共施設白書 個別票

## 1. 施設基本情報

施設名	吉田城鉄橋						
分類	産業系施設 観光施設						
所管部課	産業部 観光プロモーション課						
所在地	愛知県豊橋市今橋町 豊橋公園内						
小学校区	八町 ( 3,340 人)	中学校区	豊城				
設置根拠	なし						
設置目的	昭和29年産業文化大博覧会で展望台として建設され、以後吉田城址のシンボルとしてPRに活用されている						
施設概要	-						
財産区分	行政財産(一)	利用圏域	全域	駐車場	0 台	EV・PHV用充電器	-
指定管理者(PFI事業者)	-【直営】			指定管理期間(PFI事業期間)	-		
開館時間	午前10時00分～午後3時00分			休館日	月曜日(祝休日を除く)		

## 2. 土地・建物情報

土地面積	216,401.00 m <sup>2</sup>	土地所有面積	0.00 m <sup>2</sup>	ハザードマップ	-
施設建築面積合計	114.90 m <sup>2</sup>	施設延床面積合計	257.20 m <sup>2</sup>	避難所指定	-
都市計画区域	市街化区域	用途地域	第1種住居地域	都市機能誘導区域	-
居住誘導区域	-	歩いて暮らせるまち区域	○	バリアフリー対応	
資産形態(土地)	借用	資産形態(建物)	所有	出入口	○
赤ちゃんの駅	×	AED設置	無	廊下	×
雨水貯留槽	無	太陽光発電設備	無	スロープ	×
自家発電設備	無	洋式トイレ率	#VALUE!	エレベーター	×
複合施設	無			トイレ	×

## 3. 収支状況

(単位:円)

	令和3年度	令和4年度	令和5年度	
内訳	収入	0	0	0
	使用料	0	0	0
	その他収入	0	0	0
内訳	支出	2,383,850	2,466,227	2,481,547
	光熱水費	255,418	288,996	231,839
	修繕料	0	0	0
	委託料	2,128,432	2,177,231	2,249,708
	指定管理料	0	0	0
	人件費	0	0	0
その他支出	0	0	0	
減価償却費	0	0	0	
施設行政コスト	2,383,850	2,466,227	2,481,547	

## 4. 利用状況

	令和3年度	令和4年度	令和5年度
利用者数(人)	25,437	33,559	36,715
開館日数(日)	313	312	315
開館1日当たり利用者数(人)	81	108	117
貸館等稼働率(%)	-	-	-

## 5. 単位施設行政コスト

(単位:円)

	令和3年度	令和4年度	令和5年度
市民1人当たり	7	7	7
利用者1人当たり	94	74	68
延床面積1㎡当たり	9,269	9,589	9,649

## 6. 有形固定資産減価償却率・取得価額

有形固定資産減価償却率	100%	取得価額	73,437,199 円
-------------	------	------	--------------

## 7. 工事履歴(直近5件)

年度	工事名	建物名
2010	屋根等改修工事	本棟
2005	耐震補強等工事	本棟

## 8. 統合や廃止の考え方(豊橋市公共施設等総合管理方針より)

統合や廃止の考え方	・利用見込や社会情勢等を総合的に判断し、施設の維持管理について検討していきます。
-----------	--

## 9. 建物の明細


(面積単位: m<sup>2</sup>)

建物名	構造	建設年度	建築面積	延床面積	階数	
					地上	地下
本棟	RC	1953	114.90	257.20	3	1



## 豊橋市公共施設白書 個別票

## 1. 施設基本情報

施設名	地域振興施設						
分類	産業系施設 観光施設						
所管部課	産業部 農業企画課						
所在地	愛知県豊橋市東七根町字一の沢113番地の2						
小学校区	高根 ( 2,415 人)	中学校区	高豊				
設置根拠	地方自治法第244条の2、豊橋市地域振興施設条例						
設置目的	道路、観光情報等の発信及び食農教育の企画等の交流活動の提供のほか、災害時の防災拠点とするため						
施設概要	店舗(物販・飲食)、プロジェクト室、休憩コーナー、情報提供コーナー、トイレ						
財産区分	行政財産(一)	利用圏域	全域	駐車場	258 台	EV・PHV用充電器	急速2基
指定管理者(PFI事業者)	株式会社道の駅とよはし【指定管理】			指定管理期間(PFI事業期間)	令和4年4月1日～令和9年3月31日		
開館時間	9時～18時(トイレ、インフォメーションコーナーは24時間利用可)			休館日	1月1日		

## 2. 土地・建物情報

土地面積	6,452.40 m <sup>2</sup>	土地所有面積	0.00 m <sup>2</sup>	ハザードマップ	液状化		
施設建築面積合計	2,088.24 m <sup>2</sup>	施設延床面積合計	1,843.20 m <sup>2</sup>	避難所指定	—		
都市計画区域	市街化調整区域	用途地域	—	都市機能誘導区域	—		
居住誘導区域	—	歩いて暮らせるまち区域	—	バリアフリー対応			
資産形態(土地)	借用	資産形態(建物)	所有			出入口	○
赤ちゃんの駅	○	AED設置	有			廊下	○
雨水貯留槽	有	太陽光発電設備	有			スロープ	○
自家発電設備	有	洋式トイレ率	100%			エレベーター	—
複合施設	無					トイレ	○

## 3. 収支状況

(単位:円)

	令和3年度	令和4年度	令和5年度	
内訳	収入	52,993	64,530	53,699
	使用料	0	0	0
	その他収入	52,993	64,530	53,699
内訳	支出	13,810,306	17,318,007	14,893,278
	光熱水費	1,634,371	2,033,447	1,475,518
	修繕料	747,175	1,085,800	770,000
	委託料	3,928,760	3,818,760	2,267,760
	指定管理料	0	2,880,000	2,880,000
	人件費	7,500,000	7,500,000	7,500,000
その他支出	0	0	0	
減価償却費	46,490,884	46,490,884	46,490,884	
施設行政コスト	60,248,197	63,744,361	61,330,463	

## 4. 利用状況

	令和3年度	令和4年度	令和5年度
利用者数(人)	1,552,455	1,542,387	1,441,884
開館日数(日)	364	364	365
開館1日当たり利用者数(人)	4,265	4,237	3,950
貸館等稼働率(%)	25.5%	35.2%	24.5%

## 5. 単位施設行政コスト

(単位:円)

	令和3年度	令和4年度	令和5年度
市民1人当たり	162	172	167
利用者1人当たり	39	42	43
延床面積1㎡当たり	32,687	34,584	33,274

## 6. 有形固定資産減価償却率・取得価額

有形固定資産減価償却率	18.2%	取得価額	1,019,376,069 円
-------------	-------	------	-----------------

## 7. 工事履歴(直近5件)

年度	工事名	建物名
	無し	

## 8. 統合や廃止の考え方(豊橋市公共施設等総合管理方針より)

統合や廃止の考え方	—
-----------	---


## 9. 建物の明細

(面積単位: m<sup>2</sup>)

建物名	構造	建設年度	建築面積	延床面積	階数	
					地上	地下
本棟	RC	2019	2,088.24	1,843.20	1	0

## 豊橋市公共施設白書 個別票

## 1. 施設基本情報

施設名	吉祥山市民ふれあいの森						
分類	産業系施設 観光施設						
所管部課	産業部 観光プロモーション課						
所在地	愛知県豊橋市石巻西川町字吉祥28-5ほか						
小学校区	西郷 ( 2,099 人)	中学校区	石巻				
設置根拠	なし						
設置目的	森林を利用した様々な活動の拠点とするため						
施設概要	休憩室、トイレ、作業小屋						
財産区分	行政財産(一)	利用圏域	全域	駐車場	15 台	EV・PHV用充電器	—
指定管理者(PFI事業者)	—【直営】			指定管理期間(PFI事業期間)	—		
開館時間	—			休館日	—		

## 2. 土地・建物情報

土地面積	253,225.00 m <sup>2</sup>	土地所有面積	253,225.00 m <sup>2</sup>	ハザードマップ	土砂		
施設建築面積合計	98.06 m <sup>2</sup>	施設延床面積合計	98.06 m <sup>2</sup>	避難所指定	—		
都市計画区域	市街化調整区域	用途地域	—	都市機能誘導区域	—		
居住誘導区域	—	歩いて暮らせるまち区域	—	バリアフリー対応			
資産形態(土地)	所有	資産形態(建物)	所有			出入口	○
赤ちゃんの駅	×	AED設置	無			廊下	—
雨水貯留槽	無	太陽光発電設備	無			スロープ	—
自家発電設備	無	洋式トイレ率	63.6%			エレベーター	—
複合施設	無					トイレ	×

## 3. 収支状況

(単位:円)

	令和3年度	令和4年度	令和5年度	
内訳	収入	0	0	0
	使用料	0	0	0
	その他収入	0	0	0
内訳	支出	913,332	956,696	1,636,325
	光熱水費	191,589	215,168	187,929
	修繕料	113,410	0	0
	委託料	489,520	616,400	513,780
	指定管理料	0	0	0
	人件費	0	0	0
その他支出	118,813	125,128	934,616	
減価償却費	964,754	964,754	810,179	
施設行政コスト	1,878,086	1,921,450	2,446,504	

## 4. 利用状況

	令和3年度	令和4年度	令和5年度
利用者数(人)	—	—	—
開館日数(日)	365	365	365
開館1日当たり利用者数(人)	—	—	—
貸館等稼働率(%)	—	—	—

## 5. 単位施設行政コスト

(単位:円)

	令和3年度	令和4年度	令和5年度
市民1人当たり	6	6	7
利用者1人当たり	—	—	—
延床面積1㎡当たり	19,153	19,595	24,950

## 6. 有形固定資産減価償却率・取得価額

有形固定資産減価償却率	86.5%	取得価額	32,661,697 円
-------------	-------	------	--------------

## 7. 工事履歴(直近5件)

年度	工事名	建物名
2023	防腐剤塗布工事	集会所・会議室

## 8. 統合や廃止の考え方(豊橋市公共施設等総合管理方針より)

統合や廃止の考え方	—
-----------	---


## 9. 建物の明細

(面積単位: m<sup>2</sup>)

建物名	構造	建設年度	建築面積	延床面積	階数	
					地上	地下
集会所・会議室	W	2001	50.76	50.76	1	0
倉庫・物置	W	1997	34.00	34.00	1	0
便所	RC	2002	13.30	13.30	1	0

## 豊橋市公共施設白書 個別票

## 1. 施設基本情報

施設名	ポートインフォメーションセンター						
分類	産業系施設 その他施設						
所管部課	産業部 みなと振興課						
所在地	愛知県豊橋市神野ふ頭町3番地の29						
小学校区	牟呂 (13,731人)	中学校区	牟呂				
設置根拠	地方自治法第244条の2、ポートインフォメーションセンター条例						
設置目的	三河港の役割と魅力を学べる体験型の展示等により、市民に親しまれる港とするため						
施設概要	展示室、研修室、展望室等						
財産区分	行政財産(一)	利用圏域	全域	駐車場	24台	EV・PHV用充電器	普通1基
指定管理者(PFI事業者)	-【直営】			指定管理期間(PFI事業期間)	-		
開館時間	午前9時00分～午後5時00分			休館日	年末年始(12/29～1/3)		

## 2. 土地・建物情報

土地面積	2,657.31 m <sup>2</sup>	土地所有面積	2,657.31 m <sup>2</sup>	ハザードマップ	液状化・高潮		
施設建築面積合計	800.68 m <sup>2</sup>	施設延床面積合計	1,440.95 m <sup>2</sup>	避難所指定	-		
都市計画区域	市街化区域	用途地域	準工業地域	都市機能誘導区域	-		
居住誘導区域	-	歩いて暮らせるまち区域	-	バリアフリー対応			
資産形態(土地)	所有	資産形態(建物)	所有			出入口	○
赤ちゃんの駅	○	AED設置	有			廊下	△
雨水貯留槽	無	太陽光発電設備	無			スロープ	○
自家発電設備	無	洋式トイレ率	63.6%			エレベーター	○
複合施設	無					トイレ	△

## 3. 収支状況

(単位:円)

	令和3年度	令和4年度	令和5年度	
内訳	収入	854,097	952,406	878,196
	使用料	650,890	647,797	650,716
	その他収入	203,207	304,609	227,480
内訳	支出	67,856,685	67,589,285	67,065,118
	光熱水費	2,227,878	3,869,633	3,290,262
	修繕料	1,104,231	1,703,112	1,702,986
	委託料	12,570,964	12,957,157	13,113,644
	指定管理料	0	0	0
	人件費	51,000,000	48,000,000	48,000,000
その他支出	953,612	1,059,383	958,226	
減価償却費	15,857,589	15,857,589	15,857,589	
施設行政コスト	82,860,177	82,494,468	82,044,511	

## 4. 利用状況

	令和3年度	令和4年度	令和5年度
利用者数(人)	11,457	19,473	20,661
開館日数(日)	358	358	360
開館1日当たり利用者数(人)	32	54	57
貸館等稼働率(%)	-	-	-

## 5. 単位施設行政コスト

(単位:円)

	令和3年度	令和4年度	令和5年度
市民1人当たり	222	223	223
利用者1人当たり	7,233	4,237	3,971
延床面積1㎡当たり	57,504	57,251	56,938

## 6. 有形固定資産減価償却率・取得価額

有形固定資産減価償却率	51.7%	取得価額	614,786,633 円
-------------	-------	------	---------------

## 7. 工事履歴(直近5件)

年度	工事名	建物名
2020	屋上防水改修工事	本棟

## 8. 統合や廃止の考え方(豊橋市公共施設等総合管理方針より)

統合や廃止の考え方	・ポートインフォメーションセンターについては、学校野外活動の将来展望、児童数の予測及び港で行う各種イベントの市民ニーズにもとづき、長期の施設利用見込みや社会情勢等を総合的に判断し、検討していきます。
-----------	---

## 9. 建物の明細

(面積単位: m<sup>2</sup>)

建物名	構造	建設年度	建築面積	延床面積	階数	
					地上	地下
本棟	S	2005	800.68	1,440.95	4	0